


# Klippenpfad

Premium-Wanderweg  
im Wandermärchen  
Burgwald-Ederbergland



## Einkehr & Übernachtung

**Hotel DIE SONNE FRANKENBERG**  Partnerbetrieb  
Marktplatz 2, 35066 Frankenberg (Eder)  
+49 (0) 6451 750-0, [www.sonne-frankenberg.de](http://www.sonne-frankenberg.de)

**Pension Ederstrand**  Partnerbetrieb  
Siegener Straße 56, 35066 Frankenberg (Eder)  
+49 (0) 6451 24559, [www.pension-ederstrand.de](http://www.pension-ederstrand.de)

**Ferienhaus Osterfeld**   
Braustadtstraße 10, 35108 Allendorf-Osterfeld  
+49 (0) 174 8980742, [www.ferienhaus-osterfeld.de](http://www.ferienhaus-osterfeld.de)

### FÜR DEN KLEINEN HUNGER – AUS DER REGION

**Fleischerei Specht**   
Edertalstraße 30, 35108 Allendorf-Battenfeld  
+49 (0) 6452 1288, [www.fleischerei-specht-allendorf.de](http://www.fleischerei-specht-allendorf.de)

Weitere Einkehr- und Übernachtungsmöglichkeiten unter  
[www.ederbergland-touristik.de](http://www.ederbergland-touristik.de) oder +49 (0) 6451 717672.

### IMPRESSUM

**Herausgeber:** Ederbergland Touristik/Region  
Burgwald-Ederbergland

**Konzept & Design:** ArtFactory, [www.ArtFactory.de](http://www.ArtFactory.de)

**Karte:** Dr. Lutz Münzer  
**Fotos:** Ederbergland Touristik, Katharina Jäger (4),  
Kappest Fotografie/ Touristik Service Waldeck-Ederbergland/  
Eder-Radweg (6)

**Druck:** Druckerei Schönweiß GmbH

07/2023, 1. Auflage

## Tipps

### Sehenswertes

#### NATURA-2000 Vogelschutzgebiet Ederau

Die Ederau bei Rennertehausen, ein NATURA-2000 Vogelschutzgebiet ist ein kulturhistorisches und naturschutzfachliches Kleinod. Ein aus dem 19. Jahrhundert stammendes Wiesenbewässerungssystem in Verbindung mit den extensiv genutzten Mähwiesen haben einen Lebensraum mit großer Artenvielfalt geschaffen. Von einer **Beobachtungsstation am Eder Radweg [6]** ([www.eder-radweg.de](http://www.eder-radweg.de)) aus besteht ein guter Einblick in die Aue. Insbesondere zur Zeit des Vogelzugs sind dort beste Beobachtungsmöglichkeiten gegeben.

#### Rennertehausen

Rennertehausen ist ein attraktives mit vielen denkmalgeschützten Gebäuden und Ensembles bestücktes Fachwerkdorf mit der Fachwerkkirche aus 1609 als besonderes Kleinod.

#### Das Ederbergland aus der Vogelperspektive

Erleben Sie das Ederbergland aus der Vogelperspektive! Die Besucherterrasse des Verkehrslandeplatzes bietet einen herrlichen Blick auf den Flugbetrieb. (Luftsportverein Ederbergland - Verkehrslandeplatz Allendorf (Eder), Otto-Lilienthal-Straße 3, 35108 Allendorf-Eder, [www.lsv-ederbergland.de](http://www.lsv-ederbergland.de))

Am Ende des Waldgebiets erreichen Sie den Aussichtspunkt mit einer Infotafel an der Wasserscheide Rhein-Weser. Die Rhein-Weser-Wasserscheide verläuft vom Thüringer Wald über Rhön, Vogelsberg, Burgwald, Rothaargebirge und Kellerwald. Aber lassen Sie zunächst Ihren Blick in die Ferne schweifen und genießen Sie den grandiosen **Weitblick über das Edertal [4]**. Dieser atemberaubende Ausblick begleitet den Wanderweg, der hier direkt am Waldrand nach Norden verläuft, bis zum nächsten Aussichtspunkt am Segelsberg. Besonders beeindruckend ist hier der Blick auf Battenberg mit dem ehemaligen Jagdschloss und der Neuburg.

Danach verläuft der Wanderweg talabwärts auf weichen Graswegen im Zickzack durch Wiesen und Felder ins Tal. Nach der Überquerung einer kleinen Brücke geht es nach rechts und entlang eines kleinen Bachlaufs sanft abfallend zurück zur Eder. Der Klippenpfad überquert eine weitere kleine Brücke und führt über eine Wiese zu den Rennertehausener Ederklippen. Über einen Holzsteg gelangen Sie in den romantischsten Teil des Klippenpfades. Der Einstieg ist steil und führt über Treppen und durch einen lichten **Laubwald mit bemoostem Unterholz [5]** auf die Klippe hinauf. Bevor es wieder zurück zum Ausgangspunkt geht, öffnet sich auf einer Anhöhe noch einmal ein herrlicher Weitblick bis zur Sackpfeife, dem mit 674 Metern höchsten Berg im Landkreis Marburg-Biedenkopf und einem der höchsten Berge Hessens mit seinem Sendeturm.

Auf ihnen folgen im oberen Teil des Klippenaufschlusses grobe Konglomerate mit Schrägschichtungen, Tongeröllen und Schotter. Die Gesteine des sogenannten „Klingelstedenfelsen“ entstanden vor rund 255 Mio. Jahren zu Beginn des Erdzeitalters Perm, dem Zechstein und sind Flusssedimente des variszischen Gebirges. Diese Sedimente lagerten sich auf einer ausgedehnten Ebene ab, dem Zechsteinbecken bzw. dem Zechsteinmeer.


**TIPP:** Entlang der Eder im Oberen Edertal ist das Zechsteinmeer an mehreren Stellen als Klippen steil abfallend aufgeschlossen und erlebbar, z. B. auf dem Ederhöhenpfad bei Hatzfeld (Eder) und Battenberg (Eder), dem Burgwaldpfad bei Birkenbringhausen sowie auch im Steinbruch Hohenacker bei Frankenberg (Eder).

Zu den Füßen der Klippe fließt die **dunkelblaue Eder [3]** glitzernd dahin und gilt als sauberster Fluss Hessens. Zurück auf dem kleinen Stichweg gelangen Sie über einen kleinen Hang zum oberen Rand der Ederklippen, entlang eines malerischen Pfades. Kurz darauf taucht ein historischer Grenzstein auf, der die historische Grenzlinie zwischen den Landgrafschaften Hessen-Darmstadt und Hessen-Kassel markiert.



# Klippenpfad

K



HERZLICH WILLKOMMEN auf dem 11 km langen Premium-Wanderweg Klippenpfad, der seinen Startpunkt im Allendorfer Ortsteil Rennertehausen hat. Erleben Sie schmale Pfade, einen Wald voller Stille und das beruhigende Murmeln der Eder.

Der Weg beeindruckt zudem mit großartigen Fernsichten und zeigt geografische und geschichtliche Zeugnisse. Namensgeber des Pfades sind die imposanten Ederklippen aus rotem Zechstein, die majestätisch aus der Talau emporragen. Die Wanderung startet am Sportplatz von Rennertehausen und führt entlang des idyllischen Mühlgrabens.

Hier begegnen Sie der Rennertehäuser Mühle, die seit 1584 urkundlich erwähnt wird, aber Kenner wissen, dass sie schon viel länger existiert. Ein Wehr mit Schleuse leitet das klare Wasser der Eder in den wasserreichen Mühlgraben, der zudem den Zufluss des Linspherbaches aufnimmt. Zur Mühle gehörten einst drei Bereiche: die Mahlmühle, die Schlagmühle zur Gewinnung von Rapsöl und die Schneidemühle zum Sägen von Brettern und Bauholz.

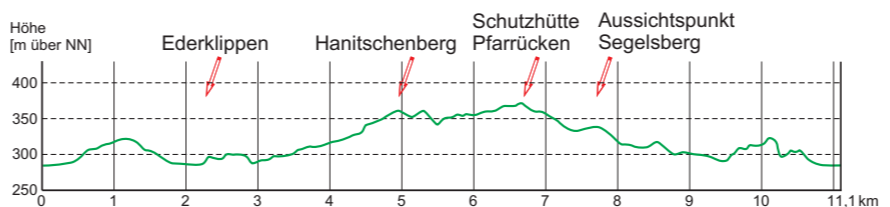
Weiter geht es durch die grüne Ederau und über die historische Ederbrücke bis zu einer einladenden Sitzgruppe. Der Weg führt bergan, begleitet von Obstbäumen und Buschwerk, zu einer kleinen Kuppe, von der aus sich eine wunderschöne Aussicht ins Edertal bietet.

TIPP: Auf der kleinen Kuppe finden Sie eine **Sitzgelegenheit [1]**, perfekt für eine kurze Rast. Nutzen Sie die Gelegenheit, um Ihren Blick schweifen zu lassen.

Über einen Feldweg erreichen Sie im weiteren Wegeverlauf das Tal der imposanten Ederklippen, die auf einem kurzen Stichweg zum Ederufer rechterhand auftauchen und eine rund **10 Meter hohe Sandsteinwand [2]** freigeben. Die rötlichen Gesteine der Ederklippen zwischen Birkenbringhausen und Rennertehausen sind 5 bis 6 m mächtige, feingeschichtete und ca. 1,5 m schräggeschichteten kiesigen Sandsteinschichten.



## HÖHENPROFIL



## ZEICHENERKLÄRUNG

- K** Klippenpfad
- Z** Zuweg
- E** Ederhöhenpfad
- B** Burgwaldpfad
- W** Wanderportal
- H** Bushaltestelle
- P** Parkplatz
- I** Informationspult
- S** Sitzgruppe
- A** Aussichtspunkt
- K** Kirche
- M** Museum
- S** Schutzhütte
- G** Grillplatz

**Startpunkte:** Wanderportal am Sportplatz, Jahnstraße, 35108 Allendorf (Eder)-Rennertehausen

**Streckenlänge:** 11,1 km

**Dauer:** 3,5 Stunden

**Höhenmeter:** ↕ 165 m

**Schwierigkeitsgrad:** leicht

**Laufrichtung:** im Uhrzeigersinn

0 250 500 m

## WEGEMANAGEMENT

Bitte melden Sie Mängel oder Schäden am Weg direkt an:

Tel +49 (0) 151 20211313  
wegemanagement@wandermaerchen.eu

# Infos



K Klippenpfad

**Anreise mit ÖPNV** Ab Frankenberg (Eder) Bahnhof bis Allendorf (Eder), Abzweig Rennertehausen von dort ca. 500 m bis zum Wanderportal am Sportplatz  
www.nvv.de oder 0800-939-0800

**Anreise mit Pkw** Wanderportal am Sportplatz in 35108 Allendorf (Eder) - Rennertehausen, Jahnstraße

**Details & GPS Daten** [www.wandermaerchen.eu](http://www.wandermaerchen.eu)  
Geführte Touren buchbar!

Das Wandermärchen Burgwald-Ederbergland bietet 21 märchenhafte Rundtouren und einen Streckenweg zu sagenhaften Natur- und Kulturplätzen auf höchstem Niveau.

## INFOS & BERATUNG

**Ederbergland Touristik**  
Untermarkt 12  
35066 Frankenberg (Eder)  
Tel +49 (0) 6451 717672  
Fax +49 (0) 6451 717674  
info@ederbergland-touristik.de  
www.ederbergland-touristik.de



DAS LAHNTAL  
abschalten und verlieben

Grünes Herz  
NordHessen

REGION Burgwald  
Ederbergland